

# 仕様書

## 1 作成物

令和8年度版「駅周辺地図」作成

## 2 作成枚数

合計19,000枚

### 【内訳】

- |                         |                 |         |
|-------------------------|-----------------|---------|
| (1) 表：さっぽろ駅周辺地図         | 裏：さっぽろ駅～大通駅広域地図 | 10,100枚 |
| (2) 表：大通駅周辺地図           | 裏：さっぽろ駅～大通駅広域地図 | 5,600枚  |
| (3) 表：すすきの駅・豊水すすきの駅周辺地図 | 裏：大通駅～中島公園駅広域地図 | 1,700枚  |
| (4) 表：中島公園駅周辺地図         | 裏：大通駅～中島公園駅広域地図 | 1,600枚  |

※ (1)(2)の裏面と(3)(4)の裏面は同一のものを使用

※ デザイン詳細は別紙1のとおり

## 3 規格

A4サイズ

## 4 紙質

上質紙 四六判70kg

## 5 色数

両面4色カラー

## 6 掲載内容

(1) 表面は下記4種とする。

- ア さっぽろ駅周辺地図
- イ 大通駅周辺地図
- ウ すすきの駅・豊水すすきの駅周辺地図
- エ 中島公園駅周辺地図

(2) 裏面は下記2種とする。

- ア 「さっぽろ駅周辺地図」「大通駅周辺地図」の裏面は、さっぽろ駅周辺地図、大通駅周辺地図を合わせた広域地図とする。
- イ 「すすきの駅・豊水すすきの駅周辺地図」「中島公園駅周辺地図」の裏面は、大通駅周辺地図、すすきの駅・豊水すすきの駅周辺地図、中島公園駅周辺地図を合わせた広域地図とする。

(3) 掲載地図については、令和7年7月発行版「駅周辺地図」を活用し、当会社からの校正データを基に、内容を更新すること。

※ 令和7年7月発行版「駅周辺地図」のデータ支給あり

- (4) 構成・デザインに必要な要素については受託者が作成すること。
- (5) その他、委託者の指定に基づき作成し、承認を受けることとする。

## 7 校正

文字校正、色校正あり（文字校正3回以上、色校正1回以上とする）

※ 受託者で文字校正を行った上で、委託者に校正紙及び校正データを提出すること。

## 8 納入期限

令和8年6月26日（金）

## 9 納入場所

別紙2のとおり

## 10 支払方法

一回払いとする。業務完了後、受託者が発行する請求書に基づき支払い手続きを行う。

## 11 特記事項

- (1) 使用するイラスト等について、著作権の侵害が無いように注意すること。
- (2) 被写体が人物の場合、肖像権の侵害が生じないようにすること。
- (3) デザインについては、増刷及び他の媒体にも使用する可能性を考慮に入れ、2次・3次使用に関しても、著作権は一般財団法人札幌市交通事業振興公社に帰属するものとする。
- (4) 当該業務における成果品について、著作者人格権（公表権・名表示権・同一性保持権）を行使しないこと。
- (5) 仕様書に明示のない事項または疑義が生じた場合は、委託者と受託者の協議により決定する。協議の成立が困難な場合は、委託者の解釈による。
- (6) 印刷物の納品とは別に、a i (Adobe Illustrator バージョンCS6以下、アウトライン化前後の両データ)及びPDFファイルの2種類を、印刷機によりタイトルを記載したDVD-Rにして納品すること。
- (7) その他、詳細は委託者による。

## 12 お問い合わせ先

一般財団法人札幌市交通事業振興公社 総務企画部企画調整課 事業企画係

札幌市中央区大通西5丁目 地下鉄大通駅西側コンコース内

電話番号 011-251-0822

FAX 011-251-0829

# 令和8年度版「駅周辺地図」 デザイン詳細

別紙1

サイズ:A4判 両面カラー4種類 合計19,000枚

※令和7年度版と区別するため、見出し部分のカラーは必ず変更します。  
オモテは1色で統一、ウラは2色(①&②、③&④)に分けてください。

(令和8年度版の作成時は、令和7年度版で使用した緑、オレンジ、紫に近い色からの変更をお願いいたします。)

オモテ (①～④までの4種類)

ウラ (①と②、③と④が共通内容となります)

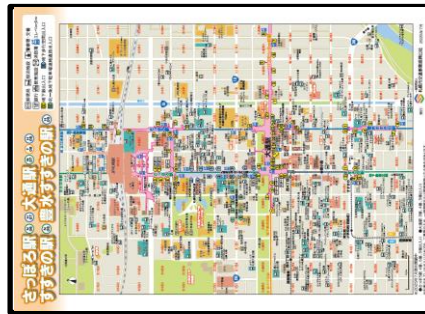
さっぽろ駅周辺地図

さっぽろ駅+大通駅の広域地図

①



+



計 10,100枚

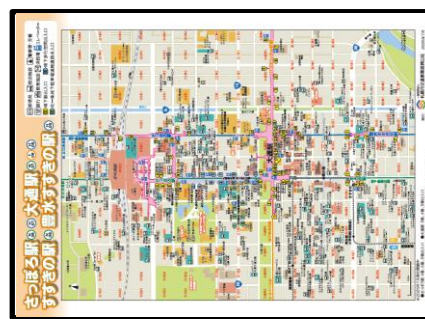
大通駅周辺地図

さっぽろ駅+大通駅の広域地図

②



+



計 5,600枚

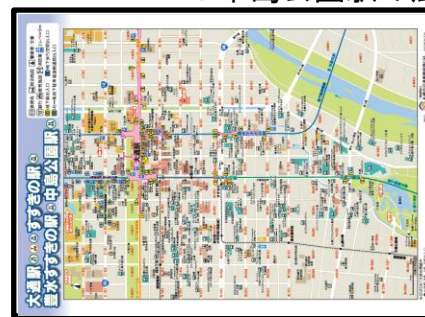
すすきの駅・豊水すすきの駅周辺地図

大通駅+すすきの駅・豊水すすきの駅  
+中島公園駅の広域地図

③



+



計 1,700枚

中島公園駅周辺地図

大通駅+すすきの駅・豊水すすきの駅  
+中島公園駅の広域地図

④



+



計 1,600枚

合計19,000枚

## 令和8年度版「駅周辺地図」納入場所一覧表 合計19,000枚

## ①さっぽろ駅周辺地図

納品先	住所	納品枚数	備考
東豊線さっぽろ駅 事務室	〒060-0004 札幌市中央区北4条西2丁目地下 21番出入口付近	10,000枚	500枚単位で簡易梱包 (端数は1つにまとめる)
(一財)札幌市交通事業振興公社 総務企画部	〒060-8614 札幌市中央区大通西5丁目 地下鉄大通駅西側コンコース内	100枚	

## ②大通駅周辺地図

納品先	住所	納品枚数	備考
東豊線大通駅 事務室	〒060-0042 札幌市中央区大通西2丁目地下2階	5,500枚	500枚単位で簡易梱包 (端数は1つにまとめる)
(一財)札幌市交通事業振興公社 総務企画部	〒060-8614 札幌市中央区大通西5丁目 地下鉄大通駅西側コンコース内	100枚	

## ③すすきの駅・豊水すすきの駅周辺地図

納品先	住所	納品枚数	備考
南北線すすきの駅 事務室	〒064-0804 札幌市中央区南4条西4丁目地下	1,000枚	500枚単位で簡易梱包 (端数は1つにまとめる)
東豊線豊水すすきの駅 事務室	〒064-0806 札幌市中央区南6条西2丁目地下	600枚	
(一財)札幌市交通事業振興公社 総務企画部	〒060-8614 札幌市中央区大通西5丁目 地下鉄大通駅西側コンコース内	100枚	

## ④中島公園駅周辺地図

納品先	住所	納品枚数	備考
南北線中島公園駅 事務室	〒064-0809 札幌市中央区南9条西4丁目地下	1,500枚	500枚単位で簡易梱包 (端数は1つにまとめる)
(一財)札幌市交通事業振興公社 総務企画部	〒060-8614 札幌市中央区大通西5丁目 地下鉄大通駅西側コンコース内	100枚	